




# ГАЗРЫН МОНИТОРИНГИЙН СИСТЕМИЙН ХЭРЭГЛЭГЧДЭД ЗОРИУЛСАН ГАРЫН АВЛАГА



2022 он  
Улаанбаатар

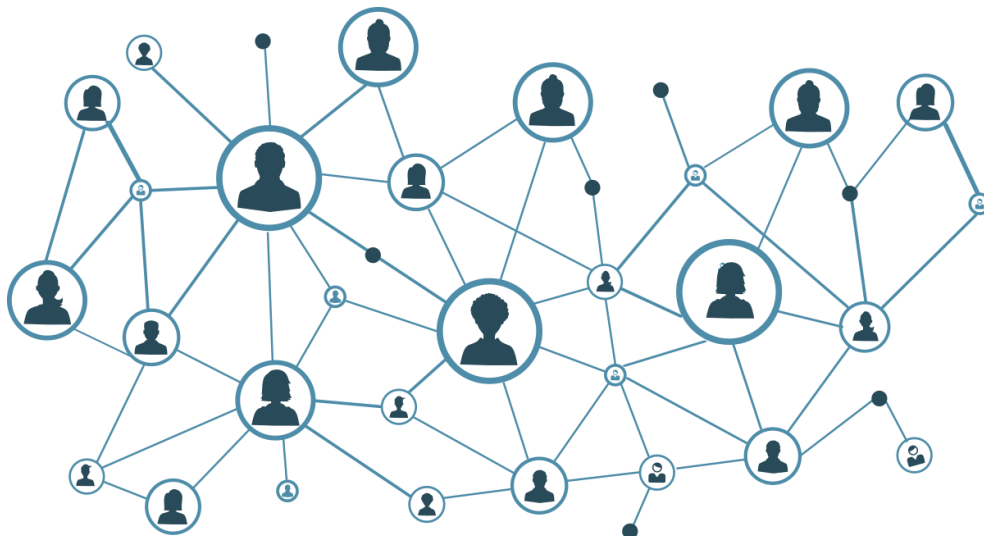


## АГУУЛГА

- НИЙТЛЭГ ҮНДЭСЛЭЛ
- **I. ГАЗРЫН МОНИТОРИНГИЙН СИСТЕМ**
  - I.I. ГАЗРЫН МОНИТОРИНГИЙН СИСТЕМД ӨӨРИЙН ЭРХЭЭР НЭВТРЭХ**
  - I.II. ЗАХИАЛГАТ ХЯНАН БАТАЛГААНЫ СИСТЕМ АШИГЛАЛТЫН ЕРӨНХИЙ ЗААВАР**
- **II. ЗАХИАЛГАТ ХЯНАН БАТАЛГААНЫ ТАЙЛАН ДҮГНЭЛТ ХЯНАХ ДАРААЛАЛ**
  - II.I. ЗАХИАЛГАТ ХЯНАН БАТАЛГААНЫ АЖИЛЛАХ ТАЛБАР СОНГОХ**
  - II.II. ЗАХИАЛГАТ ХЯНАН БАТАЛГААНЫ ТАЙЛАН, ДҮГНЭЛТИЙГ ХЯНАХ**
  - II.III. УЛСЫН ЕРӨНХИЙ ШИНЖЭЭЧЭЭР БАТЛУУЛАХ**
- **III. ТАЙЛАН ДҮГНЭЛТИЙГ ЦАХИМ ХЭЛБЭРЭЭР БАТАЛГААЖУУЛАХАД АНХААРАХ ЗҮЙЛС**

## Систем хэрэглэгч

21 аймгийн газрын даамлууд болон Нийслэл, дүүргийн  
Газар зохион байгуулалтын албаны мэргэжилтэн нар



## Системийн ажиллах горим



**Хаяг:** Засгийн газрын XII байр, Барилгачдын талбай, Улаанбаатар 15170, Монгол улс

**Утас:** +976-51-263676, 80860107

**И-мэйл:** ankhbayar.g@gazar.gov.mn

**Хариуцсан ажилтан:** Ахлах мэргэжилтэн Г.Анхбаяр

Системд шинээр нэвтрэх болон нууц үг солих тохиолдолд газар зохион байгуулалт, геодези зураг зүйн газрын суурь судалгаа мониторингийн хэлтэстэй холбогдоно уу.

## НИЙТЛЭГ ҮНДЭСЛЭЛ

Иргэн, аж ахуйн нэгж, байгууллагын эзэмшил, ашиглалт, өмчлөлийн газрын хөрс, ургамлын төлөв байдалд судалгаа хийх замаар тэдгээрт гарч байгаа өөрчлөлтийг мэргэжлийн судалгаа, шинжилгээний үр дүнгээр тайлбарлан, зураглаж, цаашид газрыг зүй зохистой ашиглах, хамгаалах, нөхөн сэргээх талаар дүгнэлт, зөвлөмж өгөх зорилгоор газрын төлөв байдал, чанарын хянан баталгаат ажлыг улсын хэмжээнд хэрэгжүүлэхээр зохион байгуулж байна.

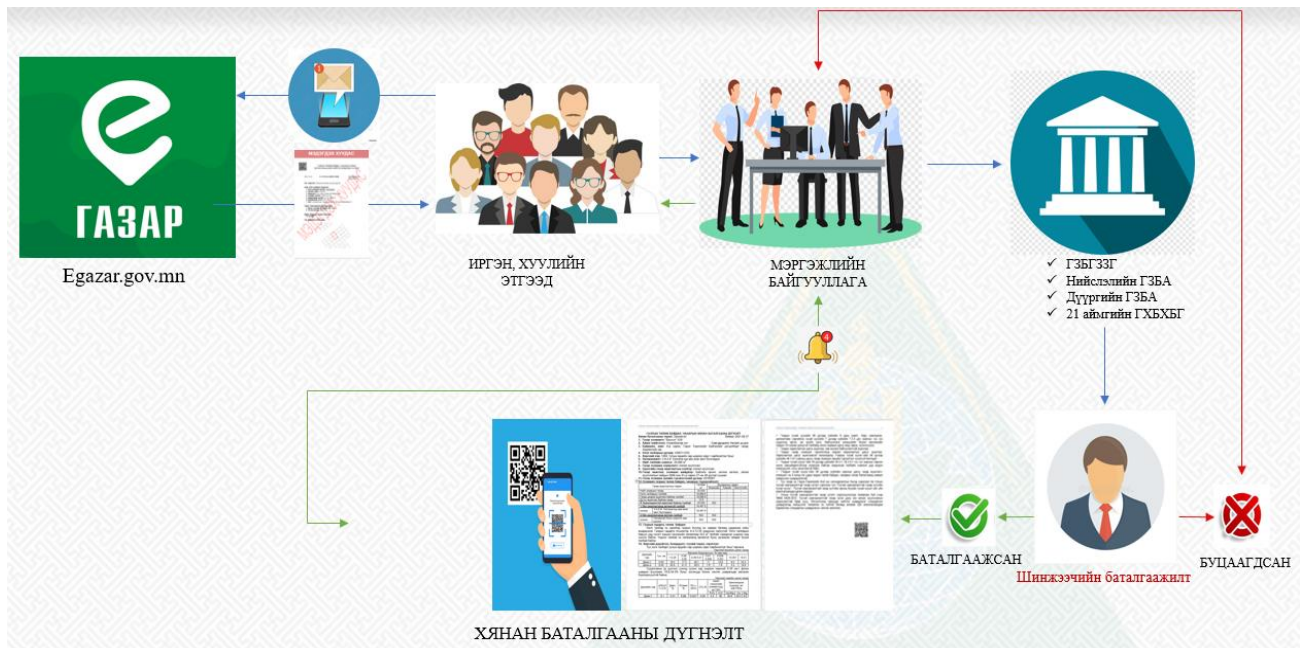
❖ **ХУУЛЬ ЭРХЗҮЙН ҮНДЭСЛЭЛ:** Монгол Улсын “Газрын тухай” хуулийн 58 дугаар зүйл. “Газрын төлөв байдал, чанарын улсын хянан баталгаа, түүнийг гаргах” гэж заасны дагуу Улсын хэмжээнд газрын төлөв байдал, чанарын хянан баталгааны ажлыг зохион байгуулах, газрын төлөв байдал, чанарын тогтвортой, гол үзүүлэлтүүдийг анхны хяналтад авсан үзүүлэлтүүдтэй харьцуулж нэгдсэн дүгнэлт, зөвлөмж гаргана. Мөн газрын нэгдмэл сангийн бүх ангиллын газрыг 5 жилд нэг удаа газрын төлөв байдал, чанарын улсын хянан баталгаанд заавал хамруулах бөгөөд иргэн, аж ахуйн нэгж, байгууллагын газар эзэмших, ашиглах эрх дуусгавар болоход энэхүү баталгааг гаргахаар заасан байдаг.

❖ **ГАЗРЫН МОНИТОРИНГИЙН СИСТЕМ НЭВТЭРСЭНТЭЙ ХОЛБООТОЙ ГАРСАН ТУШААЛ, ШИЙДВЭРҮҮД:**

- Газрын даргын 2020/А/131 дүгээр тушаал “Газрын мониторингийн системийг ажиллуулах журам”;
- Газрын даргын 2020/А/142 дугаар тушаал “Газрын төлөв байдал, чанарын хянан баталгааны мониторингийн системийг нэвтрүүлэх тухай”;
- Газрын даргын 2020/А/143 дугаар тушаал “Газрын мониторингийн цахим системийн админы болон хэрэглэгчийн эрх олгох”;
- Газрын даргын 2020/А/278 дугаар тушаал “21 аймгийн Газрын харилцаа, барилга, хот байгуулалтын газар, нийслэл, дүүргийн Газрын албаны дарга нарыг улсын чанартай томоохон төсөл, хөтөлбөр, бүтээн байгуулалтын газар, улсын тусгай хэрэгцээний газар, уул уурхайн газар, аялал жуулчлалын зориулалттай газруудаас бусад ангиллын газрын захиалгат хянан баталгааны ажлын тайлан, дүгнэлтийг баталгаажуулах байнгын шинжээчээр ажиллуулах”;
- Газрын даргын 2021 оны А/189 дүгээр тушаал “Хөрсний лабораторийн эрхлэгчдэд газрын мониторингийн мэдээллийн санд хандах эрх”.

## I. ГАЗРЫН МОНИТОРИНГИЙН СИСТЕМ

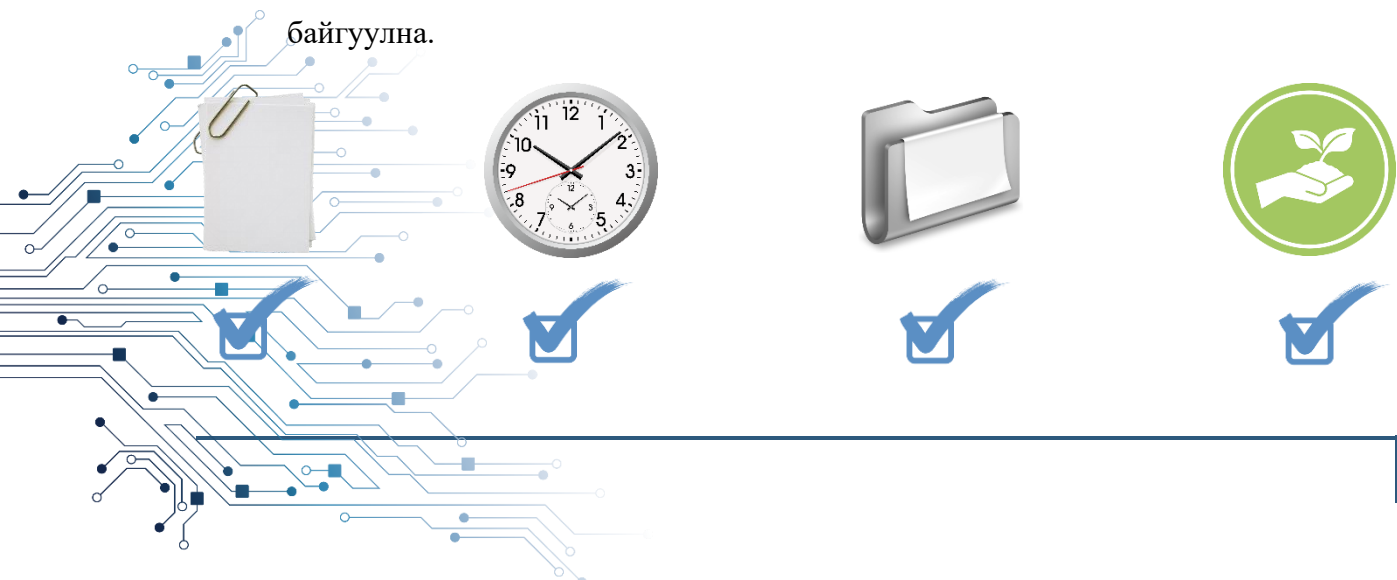
Энэхүү гарын авлага нь газрын төлөв байдал, чанарын хянан баталгааны мониторингийн системийн үйл ажиллагаа, түүнд шаардлагатай мэдээллийг бүрдүүлэх, боловсруулах, дүн шинжилгээ хийх, мэдээллийг хадгалах, хамгаалах, ашиглуулах, түгээхтэй холбогдсон үйл ажиллагааг зохицуулах, хэрэглэгчид болон иргэд, олон нийтийг нэг эх үүсвэрээс үнэн зөв мэдээллээр хангахад оршино.



Зураг 1. “Газрын мониторингийн систем”-ийн ерөнхий схем

### ГАЗРЫН МОНИТОРИНГИЙН СИСТЕМЭЭР ЗАХИАЛГАТ ХЯНАН БАТАЛГААНЫ ДҮГНЭЛТИЙГ ЦАХИМ ХЭЛБЭРЭЭР БАТАЛГААЖУУЛАХ АЧ ХОЛБОГДОЛ

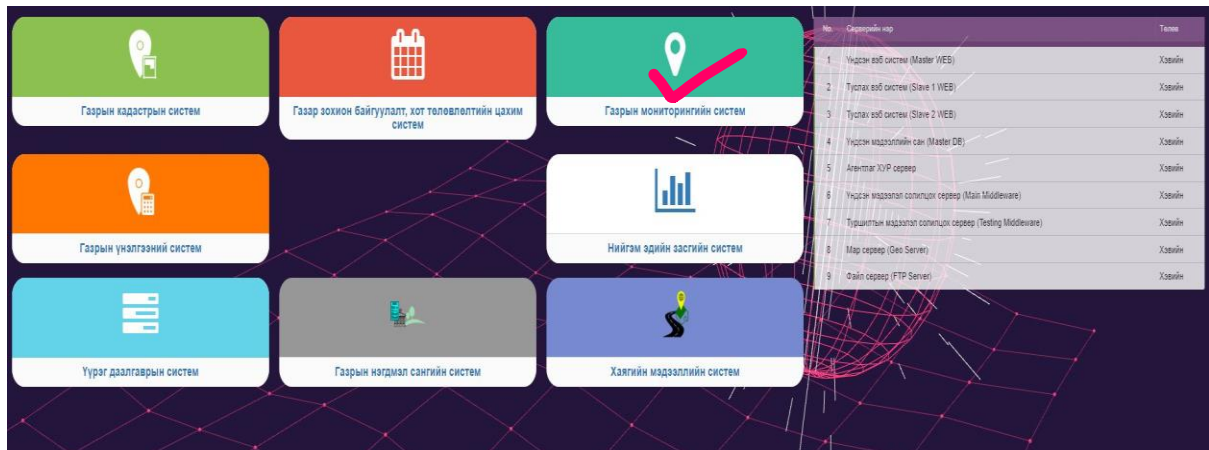
- ✓ Цаасны хэрэглээ багасаж, эдийн засгийн үр өгөөж нэмэгдэнэ.
- ✓ Цаг хугацаа хэмнэнэ.
- ✓ Газрын суурь судалгааны мэдээллийн санг баяжуулна.
- ✓ Газар хамгаалах, нөхөн сэргээх арга хэмжээг оновчтой төлөвлөн, зохион байгуулна.



## 1.1. ГАЗРЫН МОНИТОРИНГИЙН СИСТЕМД ӨӨРИЙН ЭРХЭЭР НЭВТРЭХ

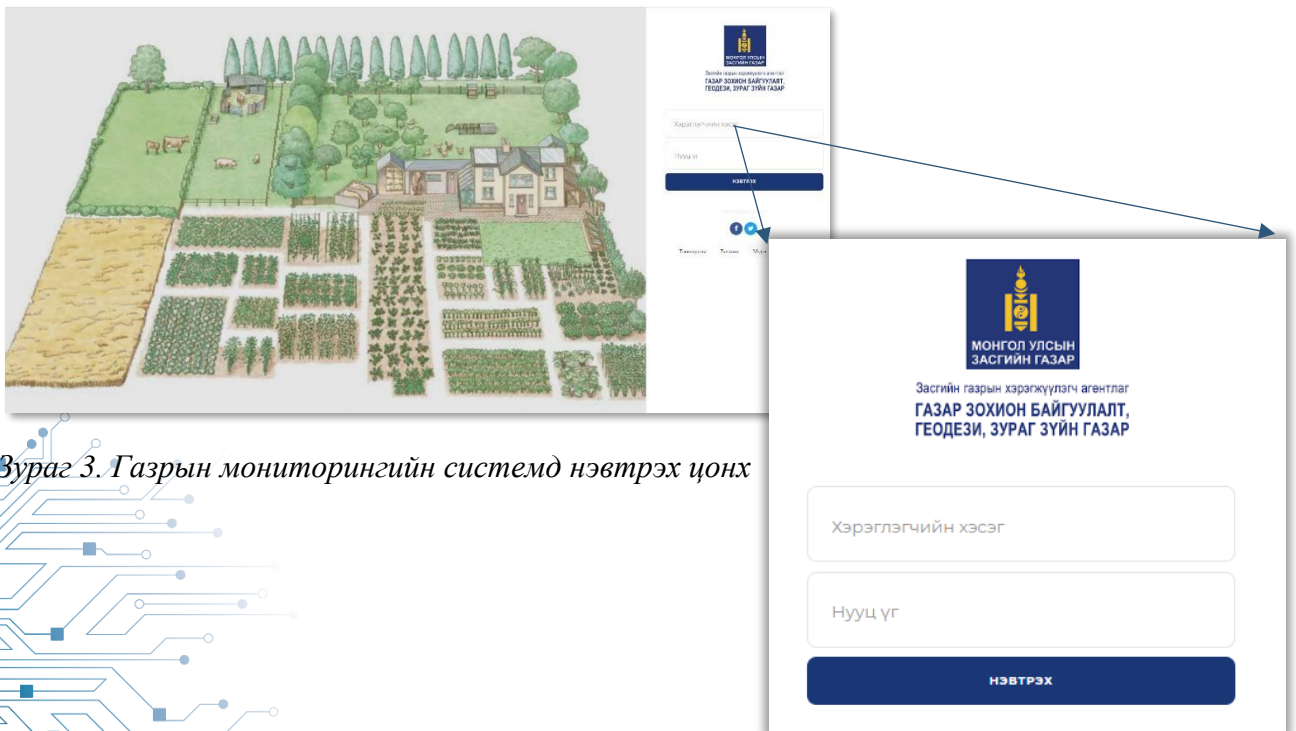
Энэхүү гарын авлагыг Газрын чанарын хяналт, мониторингийн веб системийг ашиглан газрын мониторинг, хянан баталгааны суурь тохиргоо, лавлах мэдээлэл зэргийг удирдах эрхтэй хэрэглэгчид ашиглана.

Дурын интернет хөтөч /“Google chrome” байвал илүү тохиромжтой/  
<http://192.168.15.216/> хаягаар нэвтэрч, “Газрын мониторингийн систем”-ийг сонгон цахим мэдээллийн системд холбогдоно /Зураг 2/.



Зураг 2. “Газрын мониторингийн систем”-ийн харагдах байдал

- “Хэрэглэгчийн хэсэг” -т хэрэглэгчийн нэр /Username/-ийг бичнэ.
- “Нууц үг” дээр өөрийн нууц үгээ бичнэ.
- “Нэвтрэх” товчийг дарна /Зураг 3/.



## 1.1. ЗАХИАЛГАТ ХЯНАН БАТАЛГААНЫ СИСТЕМ АШИГЛАЛТЫН ЕРӨНХИЙ ЗААВАР

Захиалгат хянан баталгааны системд ашиглагддаг ерөнхий үйлдлүүдийг нэгтгэж, тэдгээрийг хэрхэн ашиглах талаар агуулах болно /Зураг 4/, /Схем 1/.

No.	Овог нэр	Хэлтэс	Албан тушаал	Хэрэглэгчийн нэр	Ажиллах нэгж	Гар утас	И-мэйл хаяг
1	Отгонбаяр Дагвасүмбэрэл	Завхан аймгийн Тосонцэнгэл сум	Сумын Газрын даамал		0	86466120	agit.otgoo1008@gmail.com
2	ОТГОНБАЯР САРУУЛ	Хэнтий аймгийн Баян Овоо сум	Сумын Газрын даамал		0	92169798	Saruulotgoo0507@gmail.com

Зураг 4. Жагсаалтын цонх



Схем 2. Ерөнхий үйлдлүүдийн тайлбар

## II. ЗАХИАЛГАТ ХЯНАН БАТАЛГААНЫ ТАЙЛАН ДҮГНЭЛТ ХЯНАХ ДАРААЛАЛ

### II.1. ЗАХИАЛГАТ ХЯНАН БАТАЛГААНЫ АЖИЛЛАХ ТАЛБАР СОНГОХ

Мэргэжлийн байгууллагуудын гүйцэтгэсэн Газрын төлөв байдал чанарын хянан баталгааны ажлыг газрын мониторингийн системээр тайлан, дүгнэлтийг хүлээн авч хянахын тулд “Хянан баталгаа” гэсэн талбарт нэвтэрч, “Захиалгат хянан баталгаа” цэсийг сонгоно /Зураг 5/.

№	Код	Төлөө	Мэдээлэл хуудсын дугаар	Газар ажиллагаа	Зориулалт	Ашиглагдаж буй зориулалт	Гүйцэтгэл байгууллага	Бүтээгдсэн өдөр	Хянагчдын нэвтрүүлэлт	Шийдвэрийн үр дүн	Туршилт
1	126010533	Илгээх	01113-2-1-2503-22-0031	Тэрэлж-Саран-Төрөөн-XXX	Алгал, жуулчлалын бааз	Алгал, жуулчлалын бааз	Цэцэн уулын өргөл-XXX	2022-07-19 17:40:21	Г.Анхбаяр, Ш.Чимсэдалма, Б.Буянмыя	0	✓
2	410230651	Баталгаажуулан	04122-4-2-2503-22-0002	Шэнсэндэлэнг	Уул уурхайн үйлдвэрлэлийн баримт, байгууллага	Уул уурхайн үйлдвэрлэлийн баримт, байгууллага	Баялаг банк усандра	2022-07-15 10:48:35	Б.Буянмыя	0	✓
3	178111734	Баталгаажуулан	01122-2-1-2503-22-0021	Белхэнга	Алгал, жуулчлалын бааз	Алгал, жуулчлалын бааз	Увсан	2022-07-08 12:43:36		0	✓
4	126071093	Баталгаажуулан	01113-2-1-2206-22-0000	О.Дулаагийн	Гэр бүлийн хэрэгцээний зусалттай газар	Гэр бүлийн хэрэгцээний зусалттай газар	Бөст төс лонд	2022-01-01	Б.Буянмыя	0	✓

Зураг 5. Захиалгат хянан баталгааны ерөнхий мэдээлэл

Мэргэжлийн байгууллагаас ирүүлсэн тайлан, дүгнэлтүүдийг огнооны дарааллаар сонгон, удирдах багана дахь цонхыг дарж, **засварлах** командыг идэвхжүүлнэ. /Зураг 6/.

№	Код	Төлөө	Мэдээлэл хуудсын дугаар	Газар ажиллагаа	Зориулалт	Ашиглагдаж буй зориулалт	Гүйцэтгэл байгууллага	Бүтээгдсэн өдөр	Хянагчдын нэвтрүүлэлт	Шийдвэрийн үр дүн	Туршилт
1	126010533	Илгээх	01113-2-1-2503-22-0031	Тэрэлж-Саран-Төрөөн-XXX	Алгал, жуулчлалын бааз	Алгал, жуулчлалын бааз	Цэцэн уулын өргөл-XXX	2022-07-19 17:40:21	Г.Анхбаяр, Ш.Чимсэдалма, Б.Буянмыя	0	✓
2	410230651	Баталгаажуулан	04122-4-2-2503-22-0002	Шэнсэндэлэнг	Уул уурхайн үйлдвэрлэлийн баримт, байгууллага	Уул уурхайн үйлдвэрлэлийн баримт, байгууллага	Баялаг банк усандра	2022-07-15 10:48:35	Б.Буянмыя	0	✓
3	178111734	Баталгаажуулан	01122-2-1-2503-22-0021	Белхэнга	Алгал, жуулчлалын бааз	Алгал, жуулчлалын бааз	Увсан	2022-07-08 12:43:36		0	✓
4	126071093	Баталгаажуулан	01113-2-1-2206-22-0000	О.Дулаагийн	Гэр бүлийн хэрэгцээний зусалттай газар	Гэр бүлийн хэрэгцээний зусалттай газар	Бөст төс лонд	2022-01-01 00:00:00	Б.Буянмыя	0	✓
5	133002112	Баталгаажуулан	01110-3-1-2101-22-0001	Улаанбаатар аймаг усангай зогсоолын өмнө тос	Төрийн захиргааны байгууллага	Төрийн захиргааны байгууллага	мөс хой тг	2022-07-07 15:28:49	Б.Буянмыя	0	✓
6	178100403	Баталгаажуулан	01122-2-1-2503-22-0010	Мөнх-Нүдэр	Алгал, жуулчлалын бааз	Алгал, жуулчлалын бааз	Мөнх Байгаль эвэрлэ	2022-07-06 08:35:16	Б.Буянмыя	0	✓
7	480400520	Баталгаажуулан	04023-4-2-2503-22-0001	Төв харваачрууд гудамж-XXX	Алгал, жуулчлалын бааз	Алгал, жуулчлалын бааз	Спиртос	2022-07-05 11:40:05	Б.Буянмыя	0	✓
8	178112904	Баталгаажуулан	01122-2-1-2503-22-0020		Алгал, жуулчлалын бааз	Алгал, жуулчлалын бааз	Цэцэн уулын өргөл-XXX	2022-07-04 11:29:14	Б.Буянмыя	0	✓
9	450200030	Илгээх	04057-5-2-2503-22-0001	Төв газрын яаман-XXX	Авардлын газар	Авардлын газар	Гүнд яамар	2022-07-03 11:29:14	Г.Анхбаяр, Ш.Чимсэдалма, Б.Буянмыя	0	✓

Зураг 6. Мэргэжлийн байгууллагаас ирүүлсэн тайлан, дүгнэлтүүдийн жагсаалт



## II. ЗАХИАЛГАТ ХЯНАН БАТАЛГААНЫ ТАЙЛАН, ДҮГНЭЛТИЙГ ХЯНАХ

Мэргэжлийн байгууллагаас ирүүлсэн тайлан, дүгнэлтийг сонгоход /*Зураг 6/* дараах цонхнуудтай мэдээллийн талбар гарч ирнэ /*Зураг 7/*. Үүнд: Ерөнхий мэдээлэл, нэгж талбар, цэгийн мэдээлэл, хавсралт, дүгнэлтийн мэдээлэл, давхарга, асуулга, явц гэсэн цонхнууд харагдана.

Захиалгат хянан баталгаа (04507-5-2-2502-22-0001) Засварлах

Ерөнхий мэдээлэл Нэгж талбар Цэгийн мэдээлэл Хавсралт Дүгнэлтийн мэдээлэл Давхарга Асуулга Явц

1 Эзэмшигчийн мэдээлэл

Иргэн/Хуулийн этгээд: Төгс гэрэл аялгуу ХХК

Регистрийн дугаар: 4279026

Хаягийн мэдээлэл: Дархан-Уул Дархан 1-р баг Партизан-8

Утасны дугаар: 99280024

2 Шийдвэр/Гэрчилгээний мэдээлэл

Шийдвэрийн гарсан газар: Дархан-Уул аймаг/хот Хонгор сум/дүүрэг

Шийдвэрийн дугаар: 04507-\_/268/2021

Шийдвэрийн түвшин: Сумын Засаг даргын захирамж

Шийдвэрийн огноо: 2021-11-10

Гэрчилгээний дугаар:

Зураг 7. Захиалгат хянан баталгааны ерөнхий цонх

**II. II. I.** Эхний ерөнхий мэдээлэл цонхонд газар эзэмшигч, ашиглагч, өмчлөгчийн нэр, регистрийн дугаар, хаягийн мэдээлэл, утасны дугаар, газрын байршил, газрын захирамж, шийдвэрийн дугаар зэрэг мэдээллүүд агуулагдана /*Зураг 8/*.

Захиалгат хянан баталгаа (04507-5-2-2502-22-0001) Засварлах

Ерөнхий мэдээлэл Нэгж талбар Цэгийн мэдээлэл Хавсралт Дүгнэлтийн мэдээлэл Давхарга Асуулга Явц

1 Эзэмшигчийн мэдээлэл

Иргэн/Хуулийн этгээд: Төгс гэрэл аялгуу ХХК

Регистрийн дугаар: 4279026

Хаягийн мэдээлэл: Дархан-Уул Дархан 1-р баг Партизан-8

Утасны дугаар: 99280024

2 Шийдвэр/Гэрчилгээний мэдээлэл

Шийдвэрийн гарсан газар: Дархан-Уул аймаг/хот Хонгор сум/дүүрэг

Шийдвэрийн дугаар: 04507-\_/268/2021

Шийдвэрийн түвшин: Сумын Засаг даргын захирамж

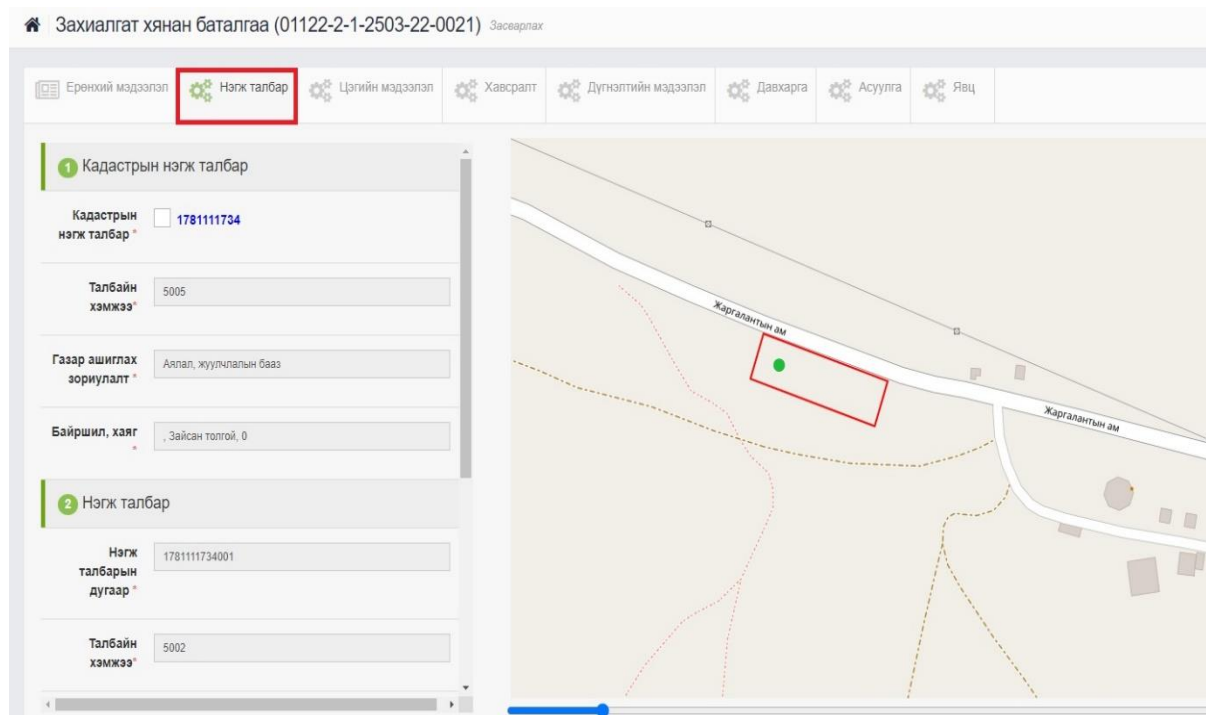
Шийдвэрийн огноо: 2021-11-10

Гэрчилгээний дугаар:

Зураг 8. Ерөнхий мэдээллийн цонх

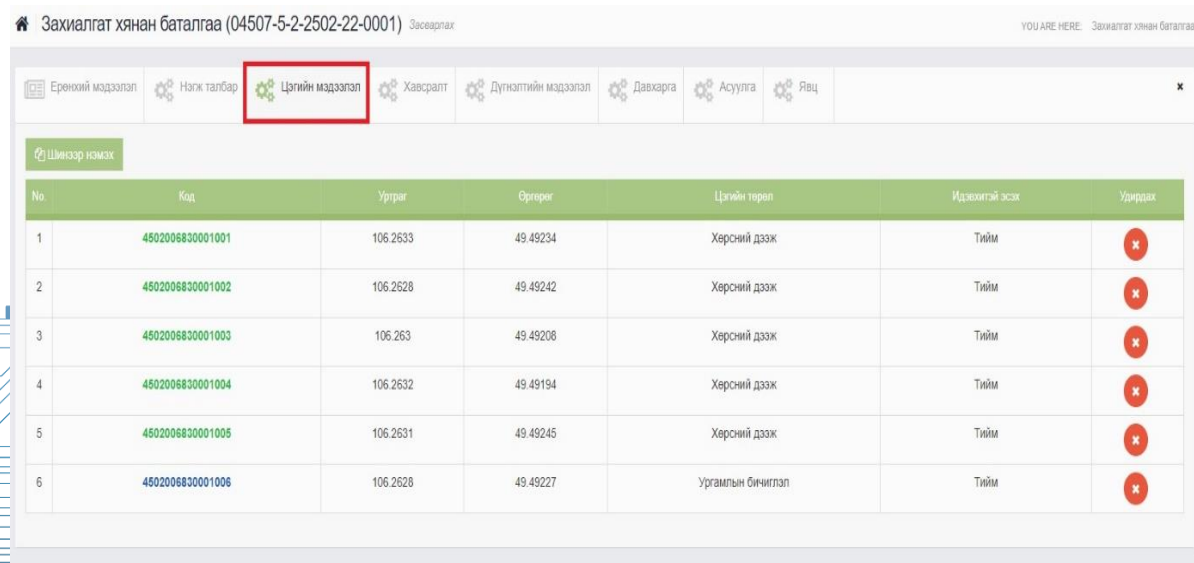
### II.II.II. Нэгж талбар цонхны мэдээллийг доорх зургаар үзүүлж байна.

Баруун хэсэгт газрын кадастрын нэгж талбарын дугаар, талбайн хэмжээ, хаяг байршлын мэдээлэл, зүүн хэсэгт тухайн байршлын кадастрын зураглал, дээж авсан цэгүүдийн байршлыг тус тус харуулна /Зураг 9/.



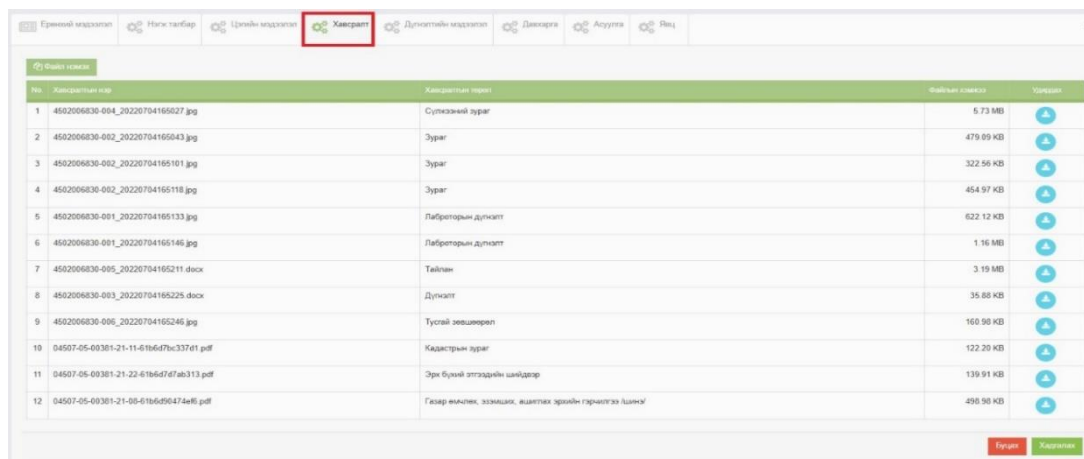
Зураг 9. Нэгж талбарын цонх

II.II.III. Цэгийн мэдээлэл цонхонд дээж авсан цэгүүдийн мэдээлэл агуулна. Үүнд: Дээж авсан цэгийн координат /уртраг, өргөрөг/, цэгийн код, төрөл, идэвхтэй эсэх, удирдлагын мэдээллүүд жагсаалтаар харэгдана /Зураг 10/.



Зураг 10. Цэгийн мэдээлэл цонх

**II.IV. Хавсралт** цонхонд дээж авсан цэгүүдийн сүлжээний зураг, захирамж, шийдвэр, газар эзэмшил, ашиглалт, өмчлөлийн гэрчилгээ, тусгай зөвшөөрөл, тухайн байршлын фото зураг, лабораторын дүгнэлт, хянан баталгааны тайлан гэх мэт материалууд файл хэлбэрээр татаж авч үзэхээр харагдана /*Зураг 11*/. Ингэснээр хянан баталгааны мэргэжилтнүүд CD уншуулж мэдээллийг шалгах шаардлагагүй болно.

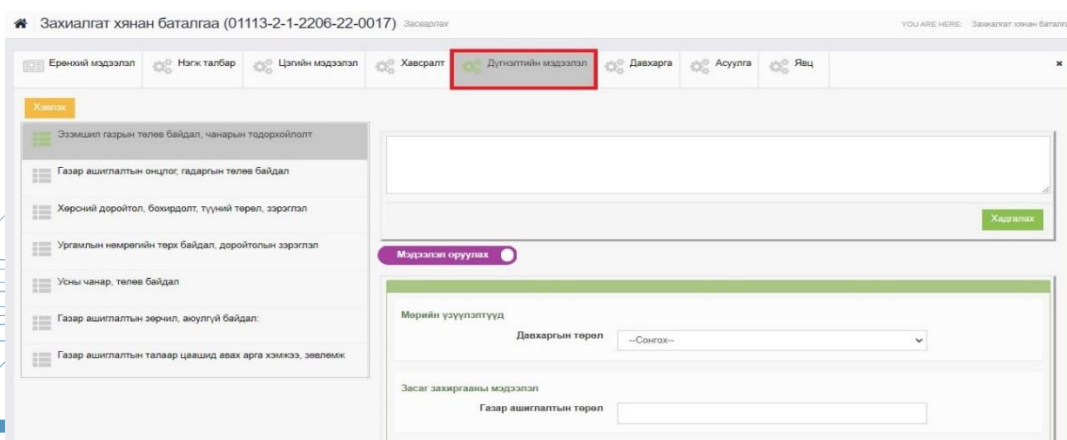


№	Хавсралтын нэр	Хавсралтын төрөл	Файлын хэмжээ	Төлөөл
1	4502006830-004_20220704165027.jpg	Сүлжээний зураг	5.73 MB	Download
2	4502006830-002_20220704165043.jpg	Зураг	479.09 KB	Download
3	4502006830-002_20220704165101.jpg	Зураг	322.56 KB	Download
4	4502006830-002_20220704165118.jpg	Зураг	454.97 KB	Download
5	4502006830-001_20220704165133.jpg	Лабораторын дүгнэлт	622.12 KB	Download
6	4502006830-001_20220704165146.jpg	Лабораторын дүгнэлт	1.16 MB	Download
7	4502006830-005_20220704165211.docx	Тайлан	3.19 MB	Download
8	4502006830-003_20220704165225.docx	Дүгнэлт	35.88 KB	Download
9	4502006830-006_20220704165246.jpg	Тусгай зөвшөөрөл	160.98 KB	Download
10	04507-05-00301-21-11-616d67bc337e1.pdf	Кадастрын зураг	122.20 KB	Download
11	04507-05-00301-21-22-616d67fab313.pdf	Эрх бүхий өгөгзөрийн шийдвэр	139.91 KB	Download
12	04507-05-00301-21-00-616d6047a6ff.pdf	Газар өмчлөх, эзэмших, ашиглах эрхийн гэрчилгээ /шанх/	498.98 KB	Download

Зураг 11. Хавсралт цонх

**II.V. Дүгнэлтийн мэдээлэл** цонхонд дараах үзүүлэлтүүд харагдана /*Зураг 12*/. Үүнд:

- Эзэмшил газрын төлөв байдал, чанарын тодорхойлолт
- Газар ашиглалтын онцлог, гадаргын төлөв байдал
- Хөрсний доройтол, бохирдолт, түүний төрөл, зэрэглэл
- Усны чанар, төлөв байдал
- Газар ашиглалтын зөрчил, аюулгүй байдал
- Газар ашиглалтын талаар цаашид авах арга хэмжээ, зөвлөмж зэргийг хүснэгтийн нүдэнд зөв бөглөгдсөн эсэхийг шалгана.



Захиалгат хянан баталгаа (01113-2-1-2206-22-0017) YOU ARE HERE: Захиалгат хянан баталгаа

Ерөнхий мэдээлэл | Нэгж талбар | Цэлийн мэдээлэл | **Хавсралт** | **Дүгнэлтийн мэдээлэл** | Давхарга | Асуулга | Явц

**Хяналт**

- Эзэмшил газрын төлөв байдал, чанарын тодорхойлолт
- Газар ашиглалтын онцлог, гадаргын төлөв байдал
- Хөрсний доройтол, бохирдолт, түүний төрөл, зэрэглэл
- Ургамлын нөмрөлийн төрх байдал, доройтолын зэрэглэл
- Усны чанар, төлөв байдал
- Газар ашиглалтын зөрчил, аюулгүй байдал
- Газар ашиглалтын талаар цаашид авах арга хэмжээ, зөвлөмж

Мэдээлэл оруулах

Мэрийн үзүүлэлтүүд

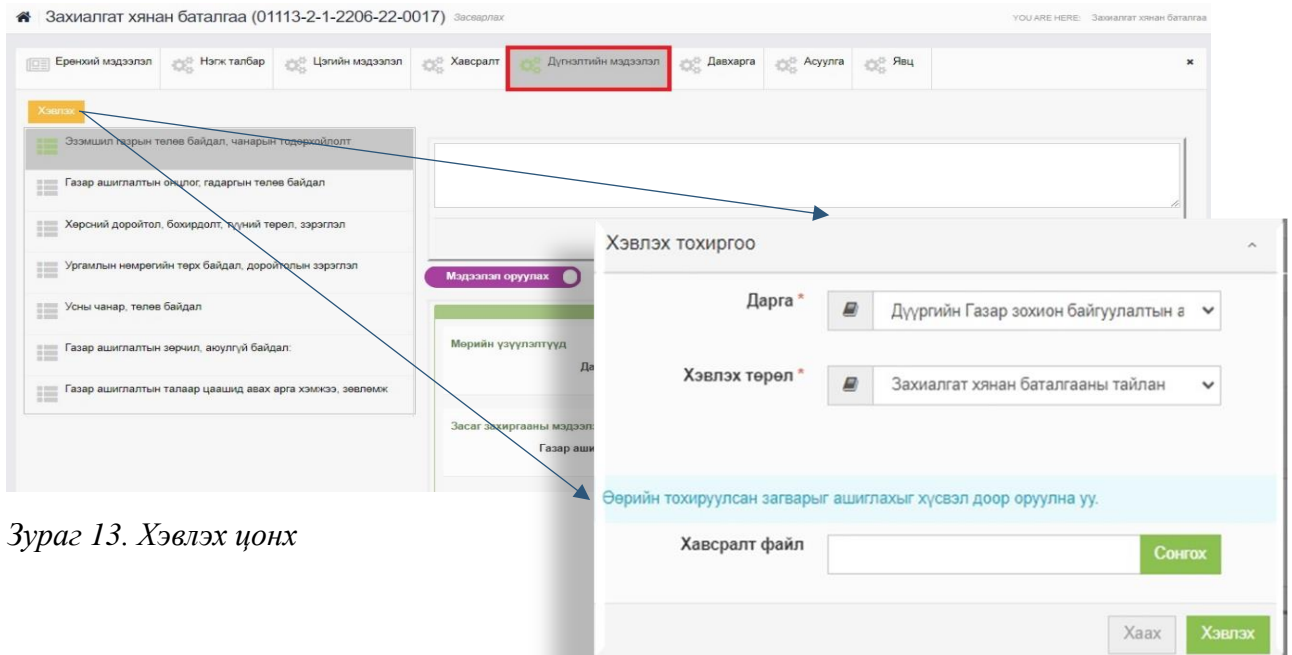
Давхаргын төрөл: --Сонгох--

Засаг захиргааны мэдээлэл

Газар ашиглалтын төрөл: \_\_\_\_\_


Зураг 12. дүгнэлтийн мэдээлэл цонх

Тайлан дүгнэлт, зөвлөмжийг эцсийн байдлаар /хэвлэх байдлаар/  
харахын тулд хэвлэх командыг сонгоход **хэвлэх тохиргоо** гэсэн цонх гарч  
ирнэ /Зураг 13/.



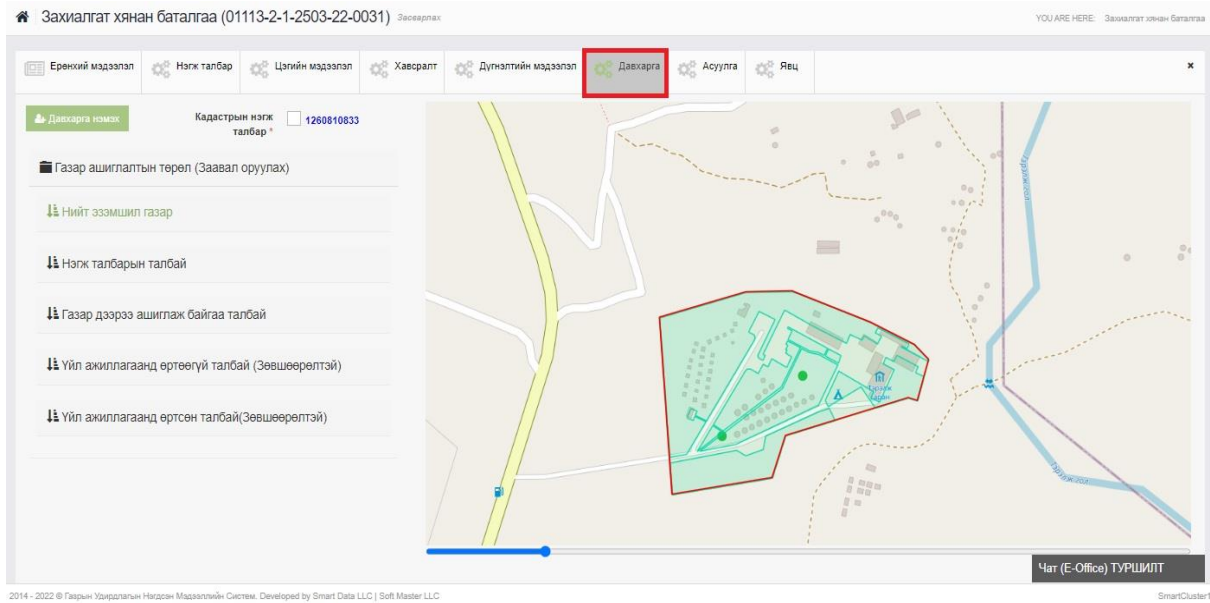
Зураг 13. Хэвлэх цонх

**Хэвлэх тохиргоо** цонхны хэвлэх командыг сонгоход /Зураг 13/ газрын  
төлөв байдал, чанарын хянан баталгааны тайлан дүгнэлт Word хэлбэрт  
хөрвүүлэгдэнэ /Зураг 14/. Тус тайлангийн тоон үзүүлэлт лабораторын дүгнэлт  
мэдээлэлтэй таарч байгаа эсэх болон бусад мэдээллийг дахин нягтална.



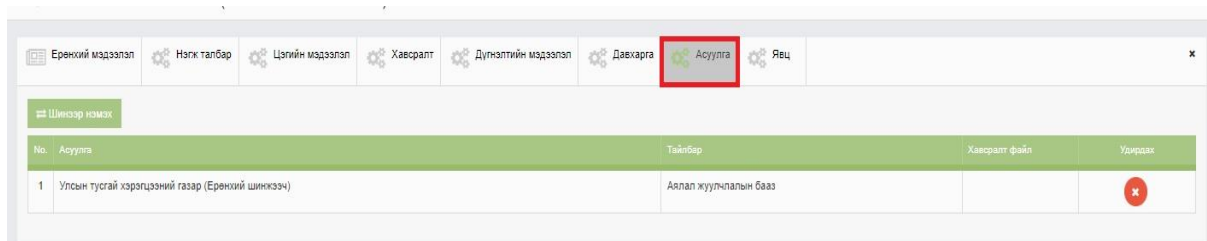
Зураг 14. Хэвлэгдэх байдал

**II.II.VI. Давхарга** цонхонд кадастрын нэгж талбарын дугаар, газрын нэгдмэл сангийн ангилал, газар ашиглалтын төрөл, нийт талбай, газар дээрх ашиглалттай талбай, үйл ажиллагаанд өртсөн болон өртөөгүй талбай зэргийг өнгөөр ялган зураглалаар үзүүлнэ /*Зураг 15*/.



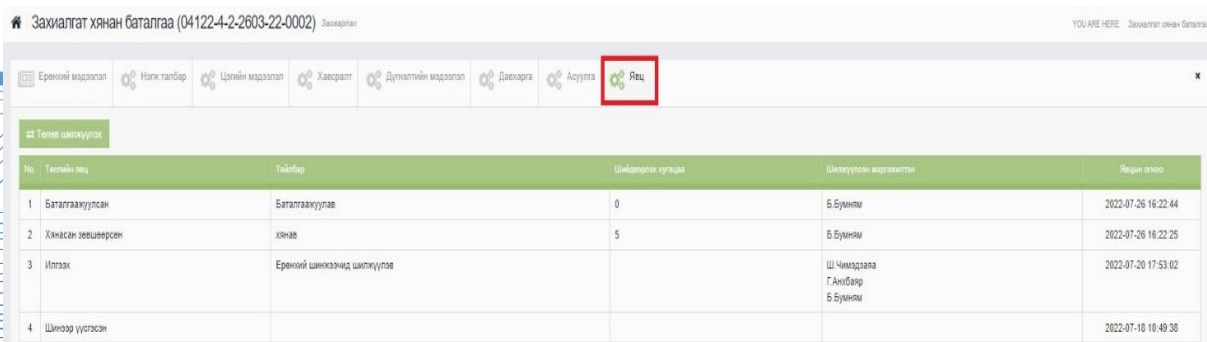
*Зураг 15. Давхрага цонх*

**II.II.VII. Асуулга** цонхонд асуулга, тайлбар, хавсралт файл, удирдлагын функц агуулагдана /*Зураг 16*/.



*Зураг 16. Асуулга цонх*

**II.II.VIII. Явц** цонхонд төлөв хоорондын шилжилт ба шилжүүлсэн эрх бүхий ажилтны мэдээлэл, тайлбар харагдана /*Зураг 17*/.



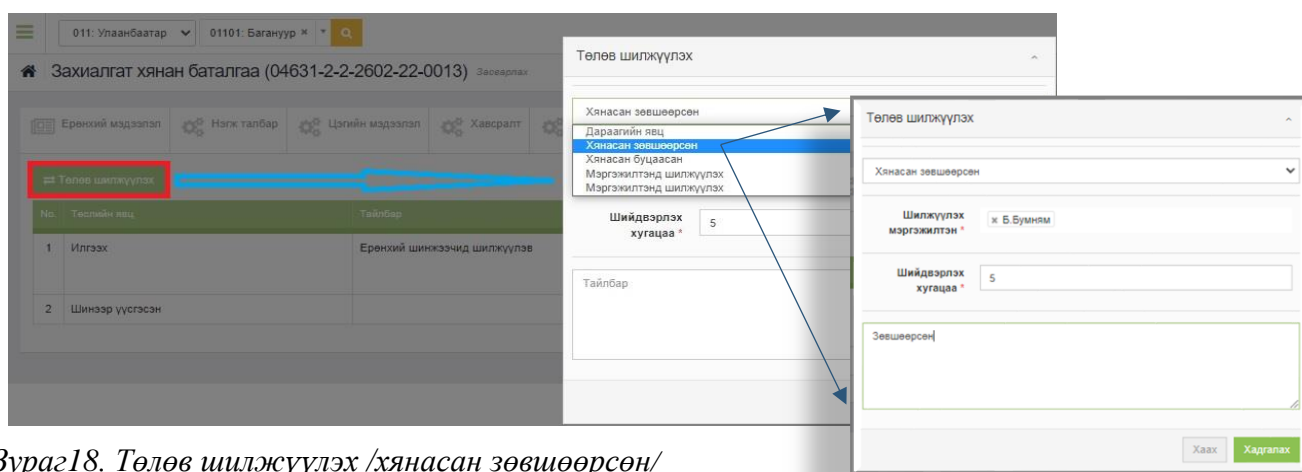
*Зураг 17. Хянан баталгааны явц цонх*

## II. III. УЛСЫН ЕРӨНХИЙ ШИНЖЭЭЧЭЭР БАТЛУУЛАХ

Улсын ерөнхий шинжээчээр тайлан батлагдахын тулд дараах дарааллаар төлөв шилжүүлэлт хийгдэнэ. Үүнд:

**II. III. I. Явц** цонхруу орж **төлөв шилжүүлэх** командыг /*зураг 17*/ идэвхжүүлснээр дараах сонголтууд гарч ирнэ. Хянасан зөвшөөрсөн, хянасан буцаасан, мэргэжилтэнд шилжүүлэх төлөвүүдээс сонгоно. Тайлан дүгнэлтээ бүрэн хянасан гэж үзсэн тохиолдолд **Хянасан зөвшөөрсөн** төлөвийг сонгоно /*Зураг 18*/.

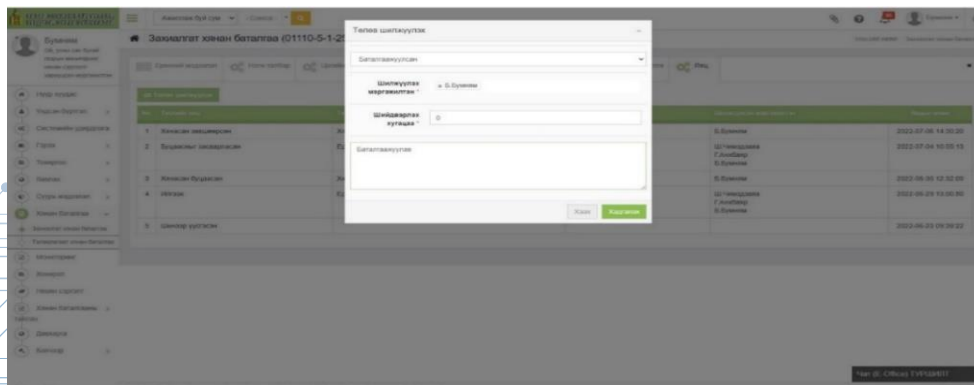
Хянасан зөвшөөрсөн төлөвийн цонх дараах байдлаар харагдана. Шилжүүлэх мэргэжилтний нэр, холбогдох тайлбар бичиглэл хийж **хадгалах** командыг идэвхжүүлнэ.



*Зураг 18. Төлөв шилжүүлэх /хянасан зөвшөөрсөн/*

**II. III. II. Төлөв шилжүүлэх** цонхыг дахин сонгоод /*Зураг 18*/ баталгаажуулсан төлөвт тохируулан мэргэжилтний нэр, тайлбараа бичиж **хадгалах** товчийг дарна /*Зураг 19*/.

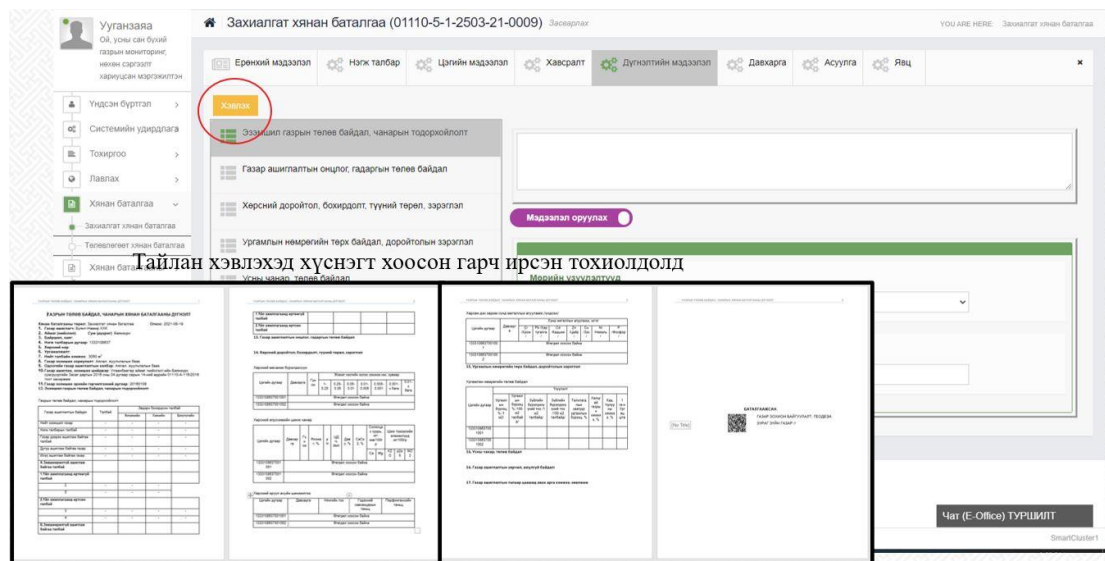
Ингэж тайлан баталгаажилт хийгдсэнээр мэргэжлийн байгууллагын ирүүлсэн захиалгат хянан баталгааны тайлан дүгнэлт эцэслэн батлагдах болно.



*Зураг 19. Төлөв шилжүүлэх /баталгаажуулсан/*

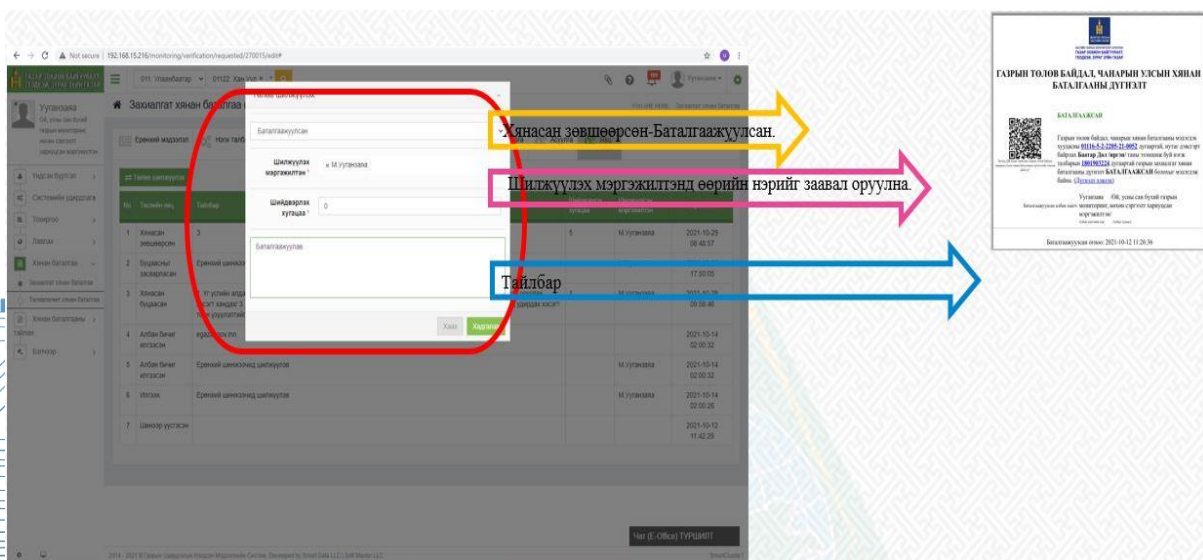
### III. ТАЙЛАН ДҮГНЭЛТИЙГ ЦАХИМ ХЭЛБЭРЭЭР БАТАЛГААЖУУЛАХАД АНХААРАХ ЗҮЙЛС:

- Ерөнхий мэдээлэл дүгнэлтийн мэдээлэлтэй зөрсөн эсэхийг шалгана;
- Кадастрын нэгж талбарын талбайн хэмжээ системд оруулж буй газрын талбайн хэмжээтэй таарч буй эсэхийг хянана;
- Хөрсний дээж авсан цэг нь нэгж талбар дотор байгаа эсэхийг тулгаж харна;
- Дүгнэлт хэвлэхэд газрын төлөв байдал, чанарын тодорхойлолтын хүснэгт хоосон гарч байгаа эсэхийг шалгаж нягтална /Зураг 20/.



Зураг 20. Тайлан дүгнэлт хэвлэх /хүснэгт хоосон эсэхийг шалгах/

Тайланг баталгаажуулахдаа төлөв шилжүүлсэн мэргэжилтэн өөрийн нэрийг заавал оруулна /Зураг 21/.



Зураг 21. Тайлан баталгаажуулалт

## Зургийн жагсаалт

Зураг 1. “Газрын мониторингийн систем”-ийн ерөнхий схем .....	5
Зураг 2. “Газрын мониторингийн систем”-ийн харагдах байдал .....	6
Зураг 3. Газрын мониторингийн системд нэвтрэх цонх .....	6
Зураг 4. Жагсаалтын цонх .....	7
Зураг 5. Захиалгат хянан баталгааны ерөнхий мэдээлэл .....	8
Зураг 6. Мэргэжлийн байгууллагаас ирүүлсэн тайлан, дүгнэлтүүдийн жагсаалт.....	8
Зураг 7. Захиалгат хянан баталгааны ерөнхий цонх .....	9
Зураг 8. Ерөнхий мэдээллийн цонх.....	9
Зураг 9. Нэгж талбарын цонх.....	10
Зураг 10. Цэгийн мэдээлэл цонх.....	10
Зураг 11. Хавсралт цонх .....	11
Зураг 12. Дүгнэлтийн мэдээлэл цонх .....	11
Зураг 13. Хэвлэх цонх.....	12
Зураг 14. Хэвлэгдэх байдал.....	12
Зураг 15. Давхарга цонх .....	13
Зураг 16. Асуулга цонх.....	13
Зураг 17. Хянан баталгааны явц цонх.....	13
Зураг 18. Төлөв шилжүүлэх /хянасан зөвшөөрсөн/ .....	14
Зураг 19. Төлөв шилжүүлэх /баталгаажуулсан/ .....	14
Зураг 20. Тайлан дүгнэлт хэвлэх /хүснэгт хоосон эсэхийг шалгах/.....	15
Зураг 21. Тайлан баталгаажуулалт.....	15

## Схемийн жагсаалт

Схем 1. Ерөнхий үйлдлүүдийн тайлбар.....	7
--	---

